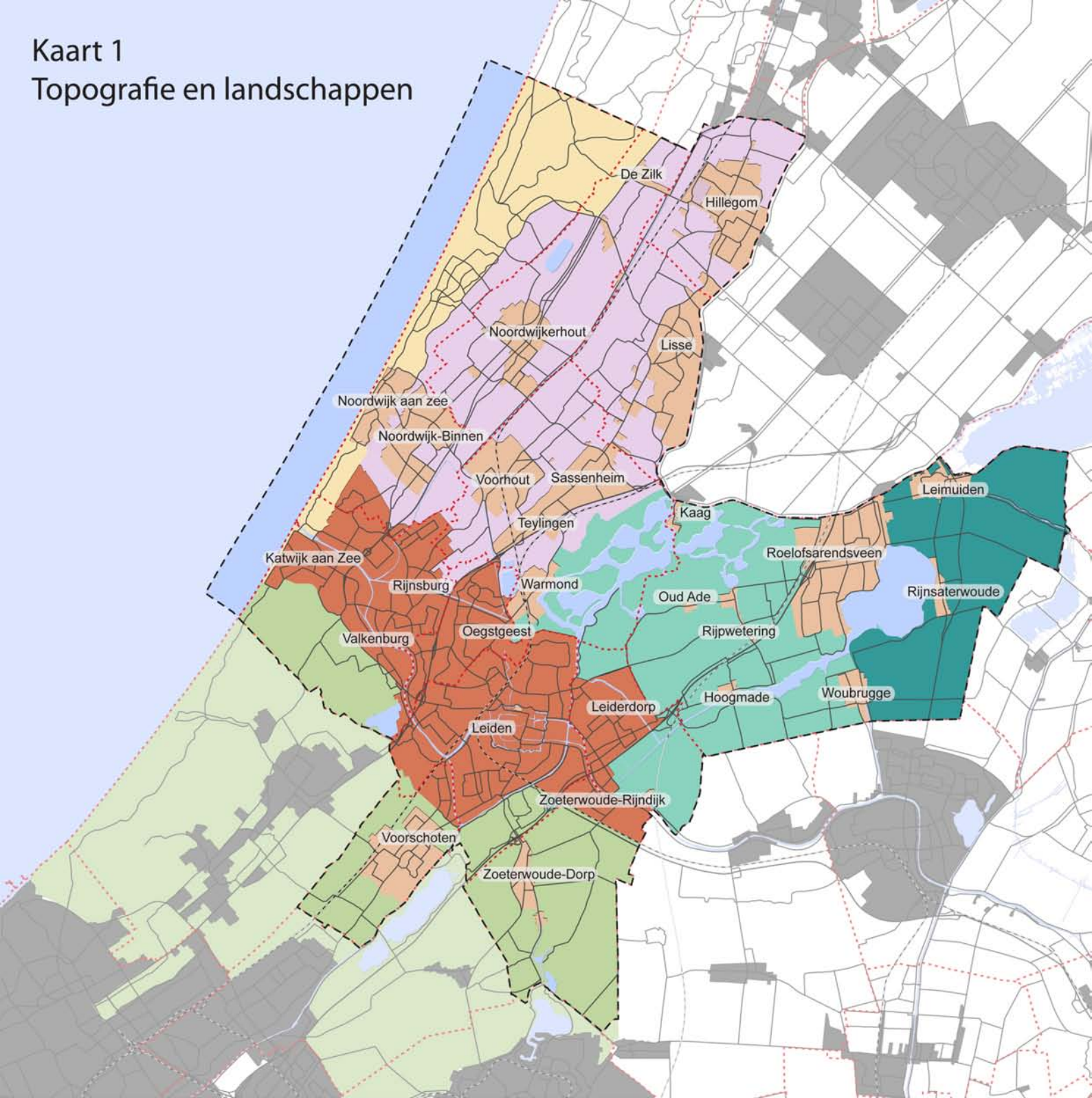













# Kaart 1

## Topografie en landschappen



- |  |  |   |                  |
|--|--|---|------------------|
|  | Kustzone                               |  | Bebouwing        |
|  | Bollenstreek                           |  | Wegen            |
|  | Veenweide en plassen                   |  | Water            |
|  | Droogmakerijen                         |  | Spoorwegen       |
|  | Aaneengesloten stedelijke agglomeratie |  | Gemeentengrenzen |
|  | Duin, Horst en Weide                   |   |                  |